






Раздел 4
План границ объекта



Масштаб 1:5000

Используемые условные знаки и обозначения:

-  - граница объекта;
-  - существующая часть границы земельного участка, имеющие в ЕГРН сведения о которой достаточны для определения ее местоположения;
-  - границы административно-территориальных образований;
-  1 - характерная точка границы объекта, номер;
-  07:04:3000001:50 - кадастровый номер земельного участка.